



Israels størrelse og form

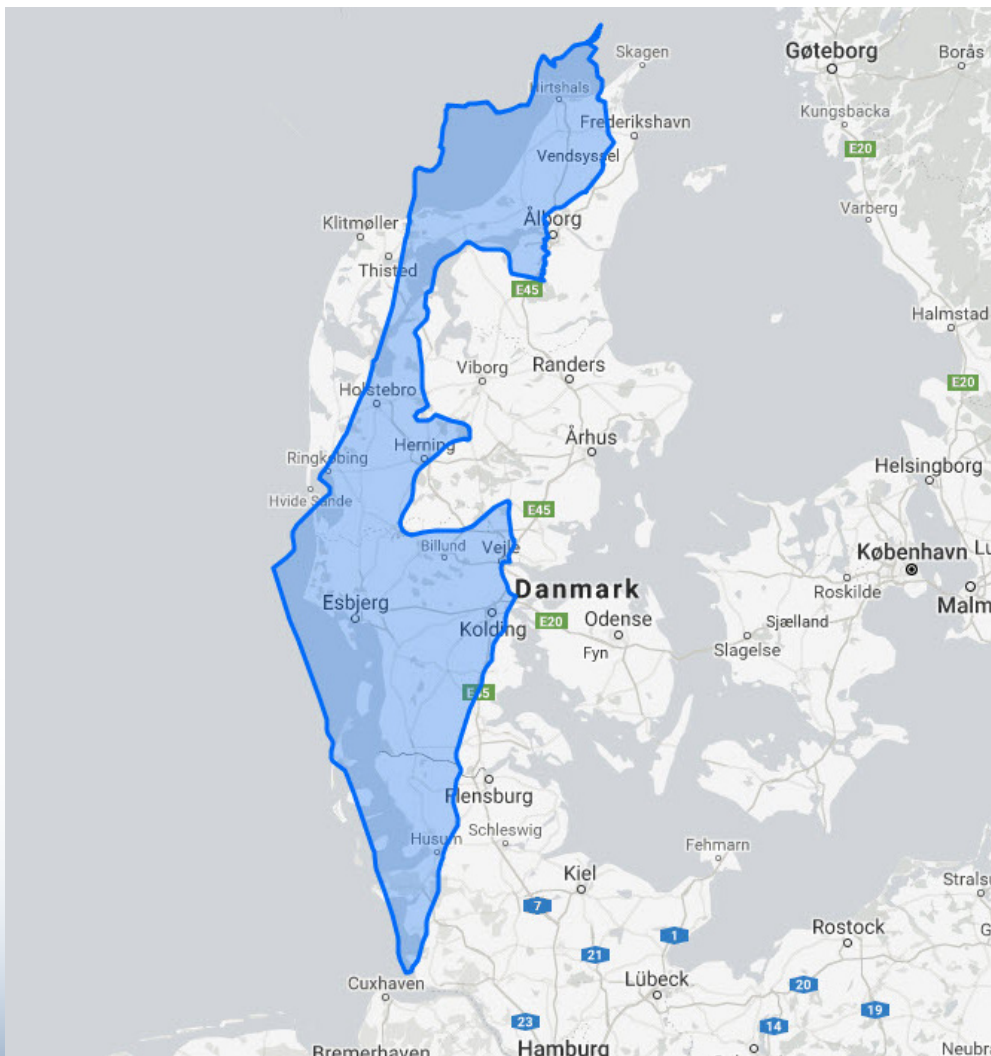
Israels areal (inden for 1949-linjerne) er 20.770 kvadratkilometer. Landet er 424 km lang og 114 km på det bredeste sted. Landet grænser op til Libanon mod nord, Syrien mod nordøst, Jordan mod øst, Egypten mod sydvest og Middelhavet mod vest.

Bjerge og sletter, frugtbar jord og ørken er ofte minutter fra hinanden. Køreturen tager ca 9 timer fra det nordligste punkt (Metulla) til det sydligste - Eilat.

Fra Det Døde Hav i øst til Gaza er landet bredest, og køreturen tager ca 90 minutter. Det smalleste område, lidt nord for Tel Aviv-Jaffo, er kun 15 km bred - ca 1/3 maraton.

Kilde: CIA World Fact Book

<https://www.cia.gov/library/publications/the-world-factbook/geos/is.html>



Israel og Danmark

Israels areal (inden for 1949-linjerne) er 20.770 kvadratkilometer. Landet er 424 km lang og 114 km på det bredeste sted. Landet grænser op til Libanon mod nord, Syrien mod nordøst, Jordan mod øst, Egypten mod sydvest og Middelhavet mod vest. Bjerge og sletter, frugtbar jord og ørken er ofte minutter fra hinanden. Køreturen tager ca 9 timer fra det nordligste punkt (Metulla) til det sydligste - Eilat. Fra Det Døde Hav i øst til Gaza er landet bredest, og køreturen tager ca 90 minutter. Det smalleste område, lidt nord for Tel Aviv-Jaffo, er kun 14,5 km bred - ca 1/3 maraton.

Danmark er fra nord til syd 368 km, og fra øst til vest 452 km (tager man ikke Bornholm med, er det ca 300 km). Landet er kun landfast med ét andet land, navnlig Tyskland mod syd. På den anden side af de omkringliggende farvande er Tyskland, Sverige, Norge, Polen, og de baltiske lande.

Kilde: <https://thetruesize.com/>



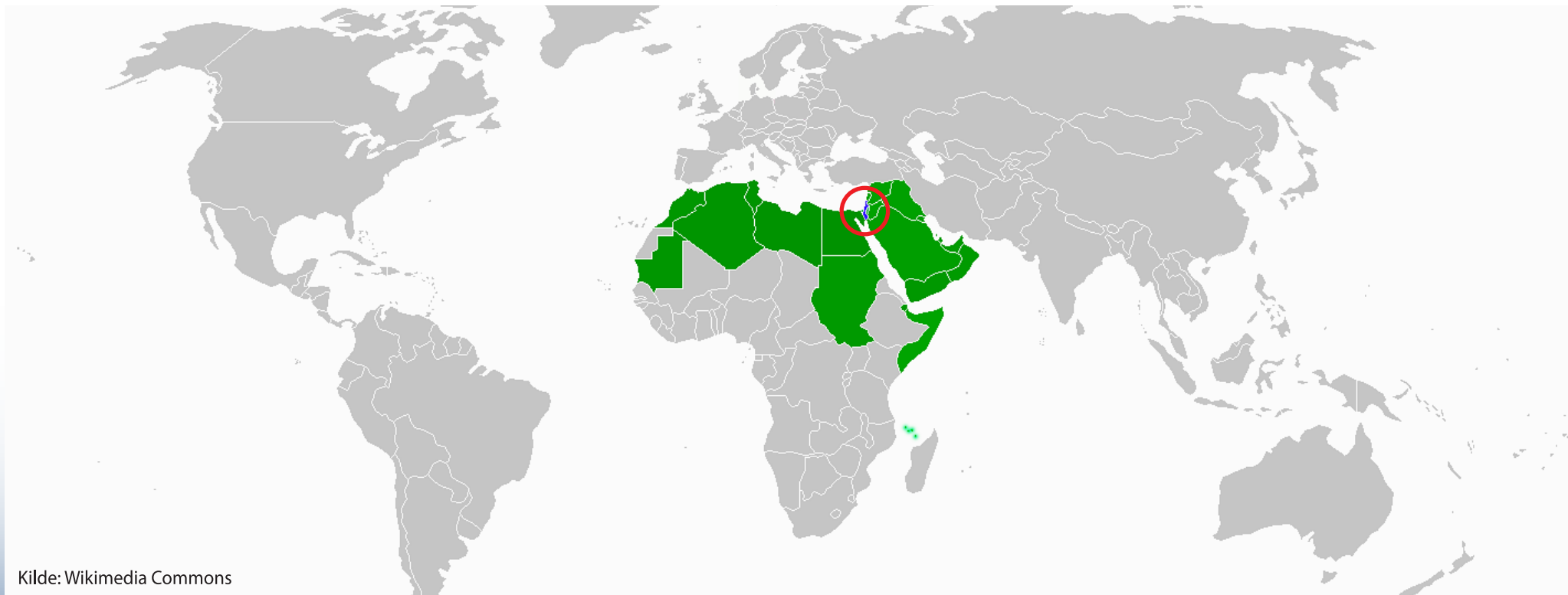
www.miff.dk
post@miff.dk
Tlf. 20 81 34 75

Bliv medlem
miff.dk/bliv-medlem-i-miff

Giv en gave
Mobile Pay 49739
Bankkonto 5290 9020945009

Israel og Den Arabiske Liga

Den Arabiske Liga består (per 2018) af 21 arabiske stater (22 hvis "Palæstina" medtælles), med i alt ca. 650 millioner mennesker over et område på 5 millioner kvadratkilometer. Israel har knap 9 millioner indbyggere (heraf ca 6,7 millioner jøder). Israels areal inden for 1949-linjerne er 20.770 kvadratkilometer.



Kilde: Wikimedia Commons



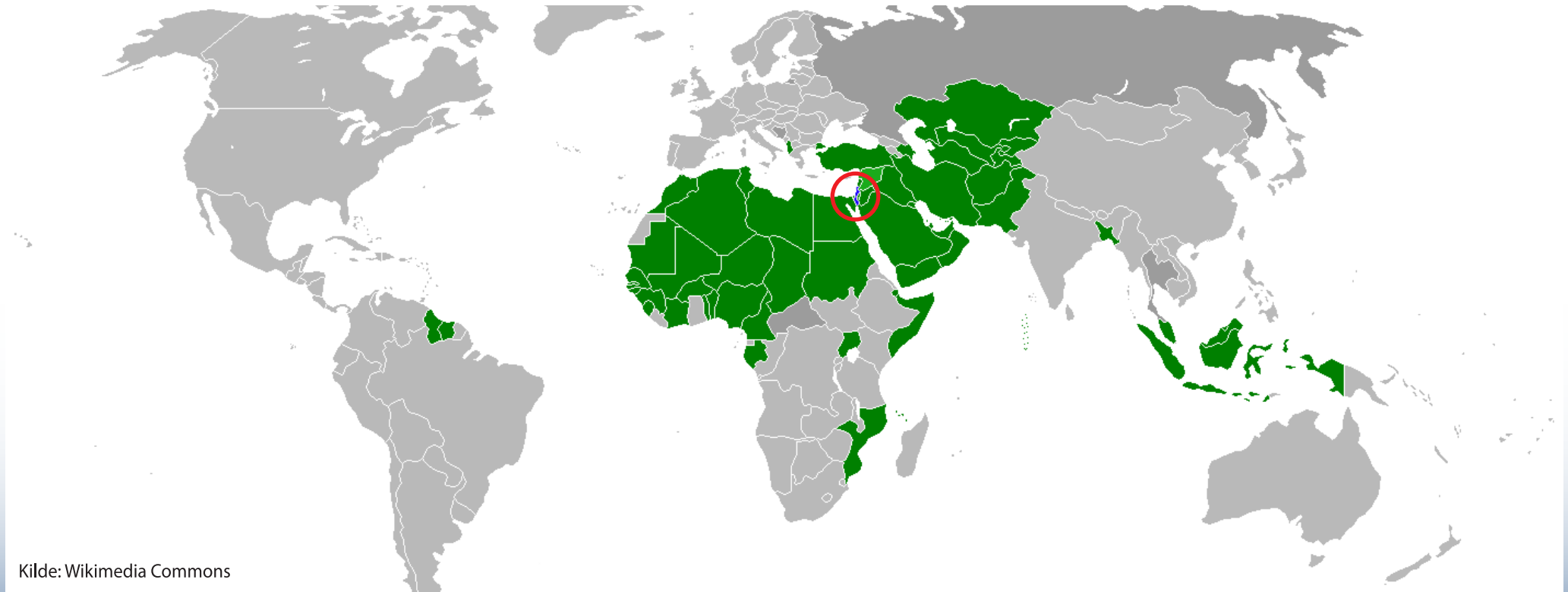
www.miff.dk
post@miff.dk
Tlf. 20 81 34 75

Bliv medlem
miff.dk/bliv-medlem-i-miff

Giv en gave
Mobile Pay 49739
Bankkonto 5290 9020945009

Israel og OIC (Organisation of Islamic Cooperation)

OIC har (per 2018) 57 medlemsstater, som til sammen rummer 1,8 milliarder mennesker over et område på næsten 32 millioner kvadratkilometer. Israel har knap 9 millioner indbyggere (heraf ca 6,7 millioner jøder). Israels areal inden for 1949-linjerne er 20.770 kvadratkilometer.



Kilde: Wikimedia Commons



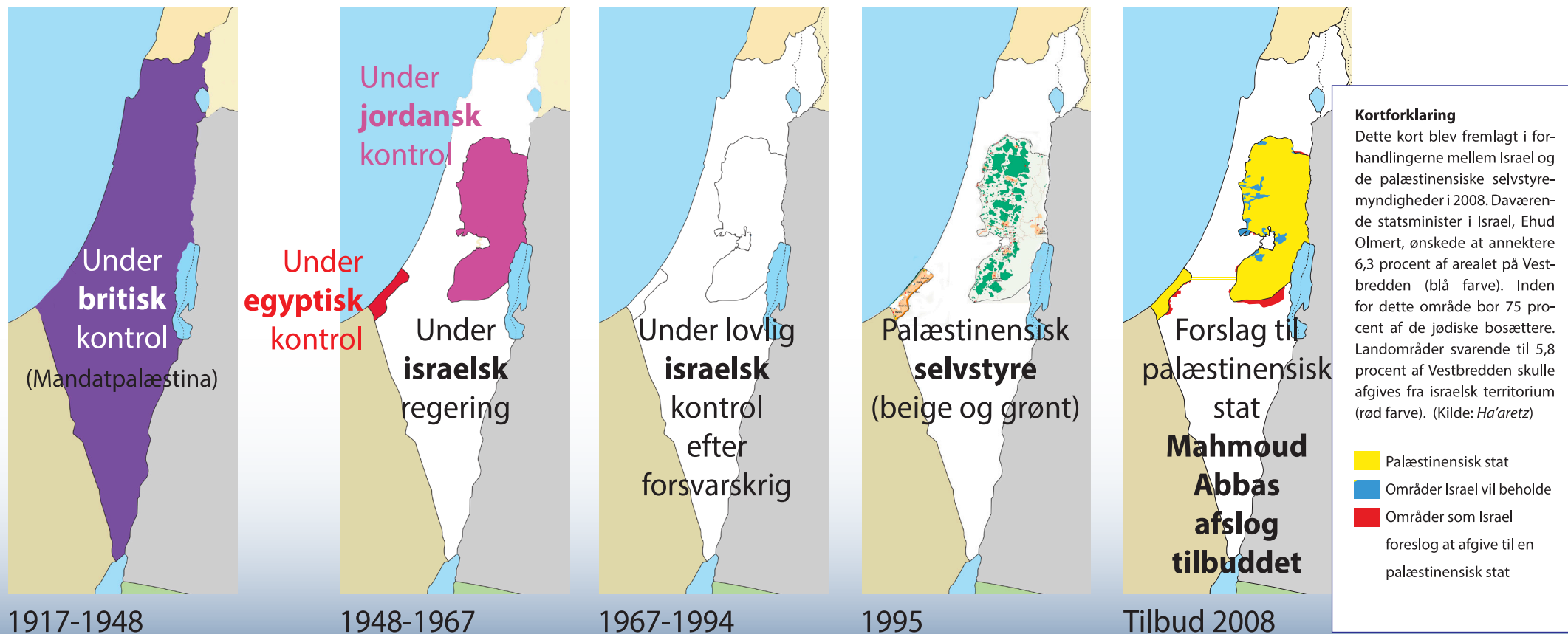
www.miff.dk
post@miff.dk
Tlf. 20 81 34 75

Bliv medlem
miff.dk/bliv-medlem-i-miff

Giv en gave
Mobile Pay 49739
Bankkonto 5290 9020945009

Uden Israel intet palæstinensisk selvstyre

Der har aldrig eksisteret en palæstinensisk stat. Først efter at Israel tog kontrol over Gaza og Vestbredden fik palæstinenserne selvstyre der. I 2005 trak Israel sig helt ud af Gaza. Ved fredsforhandlingerne i 2008 tilbød Israel tilbagetrækning fra 97% af Vestbredden.



Hvordan det jødiske folks land er svundet ind

Israel har accepteret tabet af store landområder, som de har trukket sig ud af i håb om at få fred med sine arabiske naboer.



1920: Mandatområdet hvor Storbritannien havde lovet et jødisk nationalt hjemland.



1921: Storbritannien udskiller Transjordanien, som udgør 77 procent af området, og overgiver det til arabisk kontrol.



1947: FN's generalforsamling foreslår at dele restområdet i en jødisk og arabisk stat. Araberne siger nej.



1949: Våpenhvilelinjerne giver det jødiske folk suverænitet over ca. 18 procent af mandatområdet fra 1920.



1973: Våbenhvilelinjer efter Jom Kippur-krigen.



1979: Delvis tilbagetrækning fra Sinai efter Camp David-aftalen.



1982: Fuld tilbagetrækning fra Sinai afsluttet



1995: Palæstinensisk selvstyre i dele af Vestbredden og Gaza.

2005: Israel helt ud af Gaza.

Med Israel  for fred

www.miff.dk
post@miff.dk
Tlf. 20 81 34 75

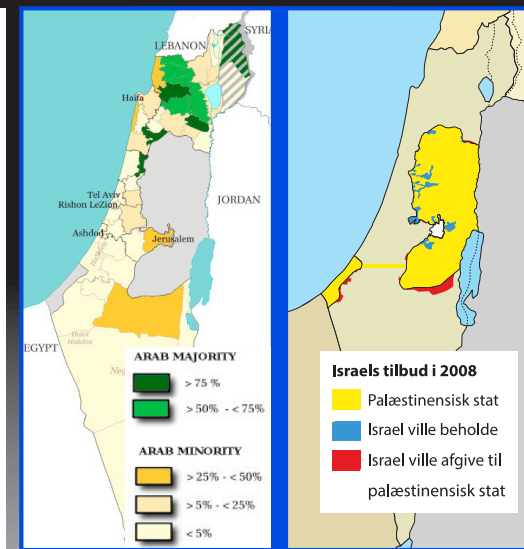
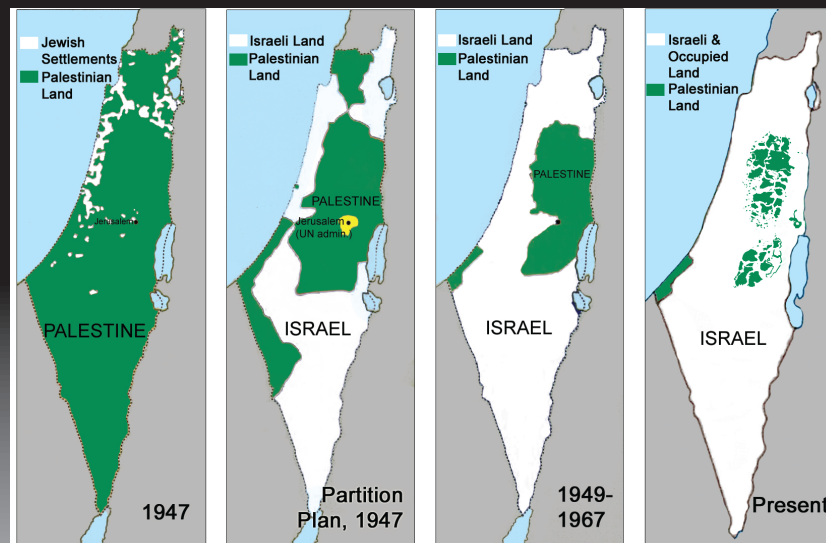
Bliv medlem
miff.dk/bliv-medlem-i-miff

Giv en gave
Mobile Pay 49739
Bankkonto 5290 9020945009

Løgnkort om «Det forsvindende Palæstina» - med korrektioner

**Spredning af løgne er ikke
noget, som hjælper
palæstinenserne! Tværtimod
.... løgne nærer had og ufred.**

Med Israel for fred (MIFF) Danmark ble oprettet den 19. april 2018. MIFF Danmark er en datter-organisation til MIFF i Norge. Vi samarbejder naturligvis også med andre danske organisationer. Gennem saglig og alsidig information om Israel, det jødiske folk og Mellemøsten ønsker MIFF at skabe en dybere og større sympati for Israel og det jødiske folk. I Norge – med ca 11.000 betalende medlemmer – gør MIFF allerede en stor forskel. (Redaktionsdato: 1 maj 2018)



KORREKTION

Der har *aldrig* eksisteret nogen arabisk palæstinensisk stat. Jerusalem har *aldrig* været hovedstad i nogen lokal arabisk stat. Området på kortet var en del af Osmanerriket i 400 år, og derefter styret på grundlag af et FN-mandat fra London fra 1917-1948. Hensigten var at forberede et nationalt hjemland for jøder. Kun en lille del af det britiske mandatområde var privat-ejet af arabere, som sidenhen kaldte sig palæstinensere. Det meste var statsjord.

KORREKTION

De viste grænser eksisterede aldrig, fordi araberne afviste forslaget og i stedet startede en krig. Efterhånden kastede også arabiske nabolande sig ind i denne krig imod den jødiske stat. 1% af jøderne i området blev slået ihjel, og alle jøder blev fordrevet fra Vestbredden og Øst Jerusalem. *Hvis ikke de jødiske forsvarsstyrker havde vundet denne kamp, ville der aldrig være blevet noget Israel.*

KORREKTION

Vestbredden var annekteret af Jordan, og Gaza var under hård militær besættelse af Egypten. I sit første charter (1964 – artikel 24) anerkendte PLO disse arabiske staters kontrol over disse områder. Våbenhvileaftalen fra 1949 understreger, at "den grønne linje" ikke er en grænse. Grænserne mellem Israel og naboerne må afklares ved forhandlinger.

KORREKTION

De grønne pletter viser hvor Palæstina araberne for første gang i historien har haft selvstyre – i henhold til Oslo-akkorderne fra 1993-1994. I 2005 trak Israel sig helt ud af Gaza, men desværre førte det til endnu flere angreb fra palæstinenserne, i stedet for færre. De hvide områder af Vestbredden viser de omstridte israelske bosættelser, der dækker ca. 3% af arealet "område C", som i henhold til Oslo-akkorderne kontrolleres af Israel indtil grænserne bliver aftalt.

FAKTA

Til trods for, hvad de fire kort vil bilde dig ind, er palæstinenserne aldrig blevet fjernet fra området. Derimod er de steget i antal med en faktor på 10 de seneste år. I dele af Israel er palæstinenserne/araberne i flertal (grønt) eller i stor minoritet (gul). Retvisende kort ville vise disse grønne og gule områder – på samme måde som jødisk private ejendomme vises i den hvide farve på det første kort (1947).

FAKTA

I forhandlingerne både i 2001, 2008 og 2014 har Israel lagt op til en omfattende tilbagetrækning fra Vestbredden. *Efter næsten 70 år med staten Israel og næsten 50 år med (lovlig!) israelsk besættelse er palæstinenserne nærmere nu – end nogensinde – til at få egen stat. Men palæstinenserne kan kun få deres "Palæstina" hvis de accepterer at være naboer til en jødisk stat og ikke bruger landområderne som Israel forlader til fortsat krig og terror. Indtil nu har de sagt NEJ!*

Jødernes flugt fra arabiske lande

Tabellen viser nedgangen i antal jøder i udvalgte arabiske lande. De fleste jøder fra arabiske lande fik et nyt liv i Israel. Mange af dem som flygtede til Europa, ser nu ingen fremtid for sine børn og børnebørn, blandt andet fordi de også møder muslimsk forfølgelse her. De drager nu til Israel i tusindvis hvert år.

Land	1948	1958	1968	1976	2001	2018
Aden	8.000	800	0	0	0	0
Algeriet	140.000	130.000	3.000	1.000	0	0
Egypten	75.000	40.000	2.500	400	100	<75
Irak	135.000	6.000	2.500	350	100	<5
Libanon	5.000	6.000	3.000	400	100	<40
Libyen	38.000	3.750	500	40	0	0
Marokko	265.000	200.000	50.000	18.000	5.700	<3.000
Syrien	30.000	5.000	4.000	4.500	100	<30
Tunesien	105.000	80.000	10.000	7.000	1.500	1.000
Yemen	55.000	3.500	500	500	200	<100
TOTALT	856.000	475.050	76.000	32.190	7.800	<5000

Kilde: http://www.justiceforjews.com/main_facts.html